

N(Y)=9644050

N(Y)=9644025

N(Y)=9644000

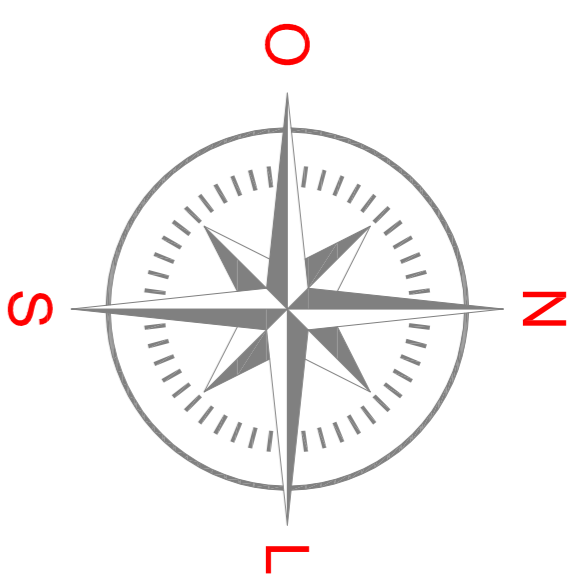
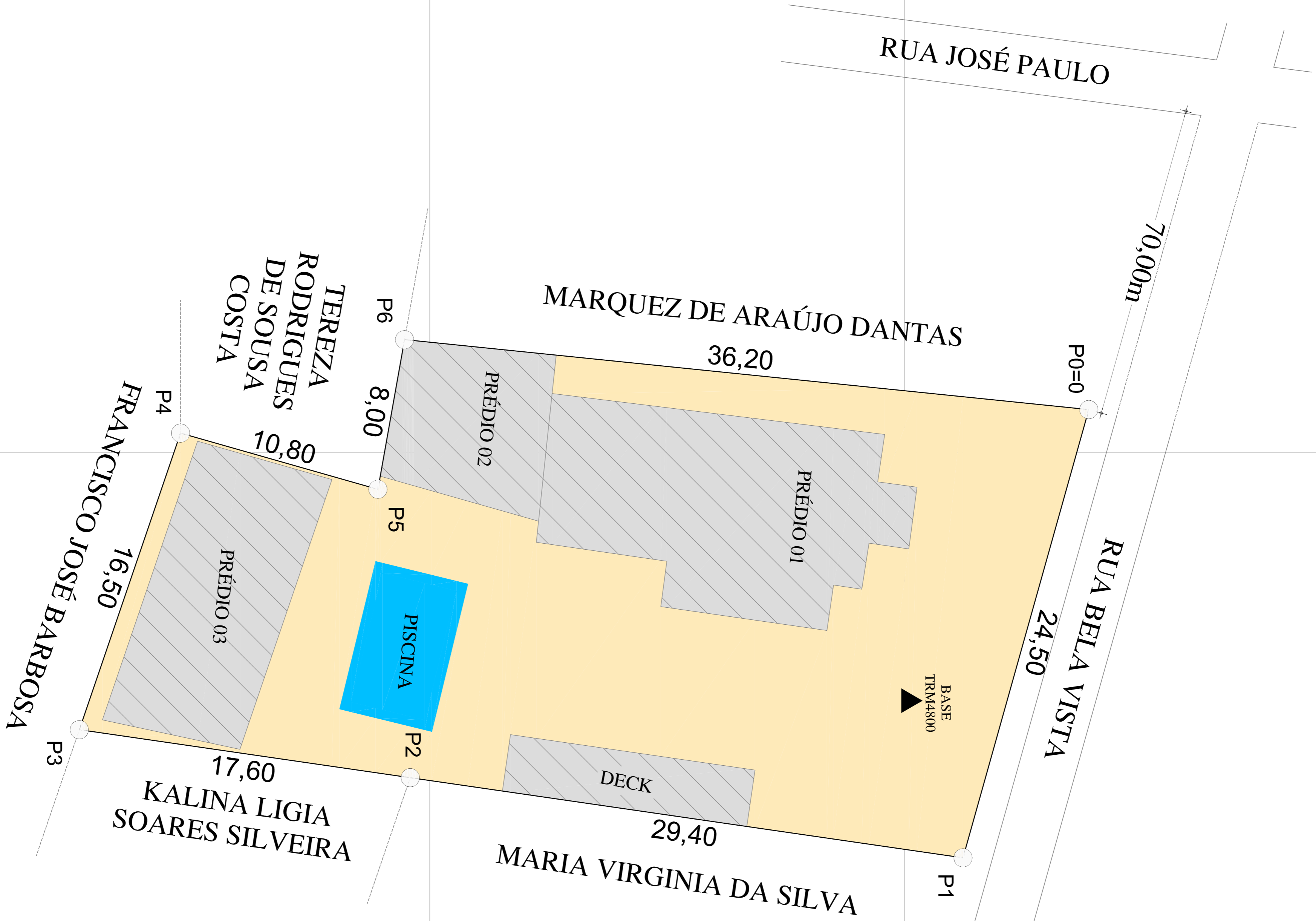
N(Y)=9643975

E(X)=470500

E(X)=470525

E(X)=470550

E(X)=470575



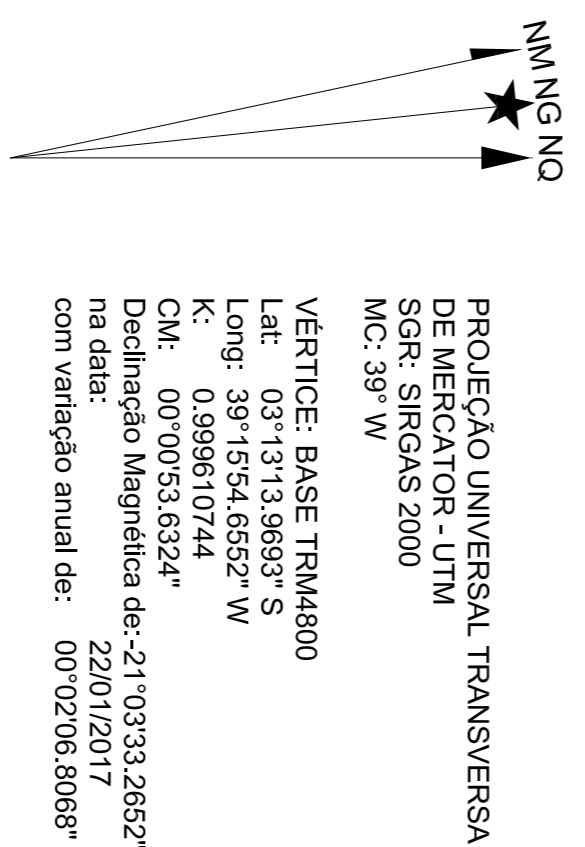
PLANTA DE SITUAÇÃO:



QUADRO DE ÁREAS CONSTRUIDAS:

PRÉDIO 01:
SUBSOLO = 43,16m²
1º PAVIMENTO = 172,11m²
2º PAVIMENTO = 94,32m²
3º PAVIMENTO = 26,40m²
ÁREA TOTAL = 335,99m²
PRÉDIO 02:
1º PAVIMENTO = 66,71m²
2º PAVIMENTO = 66,71m²
ÁREA TOTAL = 133,42m²
PRÉDIO 03:
ÁREA TOTAL = 112,06m²
DECK:
ÁREA TOTAL = 39,00m²
PISCINA:
ÁREA CONSTRUIDA = 40,00m²
ÁREA TOTAL CONSTRUIDA = 680,47m²

INFORMAÇÕES CARTOGRÁFICAS:



ÂNGULOS INTERNOS E COORDENADAS

Ponto	Âng. Int.	Coord. E(X)	Coord. N(Y)
P0=0	80°09'23"	470.522,7497	9.644.034,6912
P1	97°26'05"	470.546,3380	9.644.028,0700
P2	180°00'00"	470.542,1220	9.643.998,9739
P3	79°23'47"	470.539,5982	9.643.981,5558
P4	92°57'41"	470.523,9883	9.643.986,8844
P5	275°47'44"	470.526,9446	9.643.997,2719
P6	94°15'20"	470.519,0684	9.643.998,6736

ASSUNTO: LEVANTAMENTO TOPOGRÁFICO GEORREFERENCIADO DO IMÓVEL

LOCAL: RUA BELA VISTA, Nº 466 - PRAIA DE FLECHERIAS - TRAIRI - CEARÁ

PROPRIETÁRIO: MARCO SERENO

ÁREA E PERÍMETRO: ÁREA TOTAL DO TERRENO: 1.008,06m² PERÍMETRO: 143,00m

DATA: MARÇO / 2017 ESCALA: 1:150 RESPONSÁVEL TÉCNICO: ANTONIO CARLOS RODRIGUES LIMA TÉCNICO EM AGROMENSURA CREA/CE Nº 061531734-0 ART Nº CE201711085

FRANCA: 01

FOLHA: A1

